





**szkic w skali 1:1000
oznakowanie poziome bez zmian**

NR REK	DATA	OPRACOWANIE	SPRAWDZIŁ	ZATWIERDZIŁ
Zadanie: Zaprojektowanie i wykonanie robót na odcinku Mielec – Dębica wraz ze stacją Mielec w ramach projektu pod nazwą "Rewitalizacja linii kolejowej nr 25 na odcinku Podew – Mielec – Dębica"				
Dokument budowlany: Linia kolejowa nr 25 na odcinku Podew – Mielec – Dębica od km 275+300 do km 320+123 Kraj – Polska, woj. podkarpackie, powiat dębicki, gmina Dębica				
Zamierzane budowlane: Odcinek: km 309+826 do km 320+123				
Adres obiektu budowlanego: KRAJ – POLSKA, WOJEWÓDZTWO – PODKARPACKIE				
Skrócony projekt: PB Nr umowy: 90/103/0117/18/Z/1 Nr Proj.: TDM-1/2019 Kwota: 0				
om: TOR/1 Czynść: 5- Ubiór drogowy I przebieg kolejowy – drogowy.				
Nazwa projektu: Zespół: Tymczasowa Drg. Ruchu na czas zamknięcia przejazdu, w dglu DP 1286 Zawada-Pułajka w m.Pułajka – wg literatury kolejowego km 318+974 (73)				
Nazwa projektu: Plan sytuacyjny oznakowania skrzyżowań				
Data opracowania: KWIECIEŃ 2019		Skala: 1:1000		Nr projektu: 4,8
Projektant: mgr inż. Jacek Kupiec Pełnia				
Nr uprawnień: MAP/0314/P/000/08				
Branża: drogowo				
   				
INWESTOR: PKP POLSKIE LINIE KOLEJOWE S.A.				
ZAMAWIAJĄCY: Centrum Realizacji Inwestycji w Warszawie, ul. Targowa 74 03-734 Warszawa				
				
Przedsiębiorstwo Napraw i Utrzymywania Namierzalni w Krakowie Sp. z o.o. ul. Prochocińska 4,30-556 Kraków				
				
ul. Kuklińskiego 17A, 30-720 Kraków, biuro@tdm-projekt.pl				